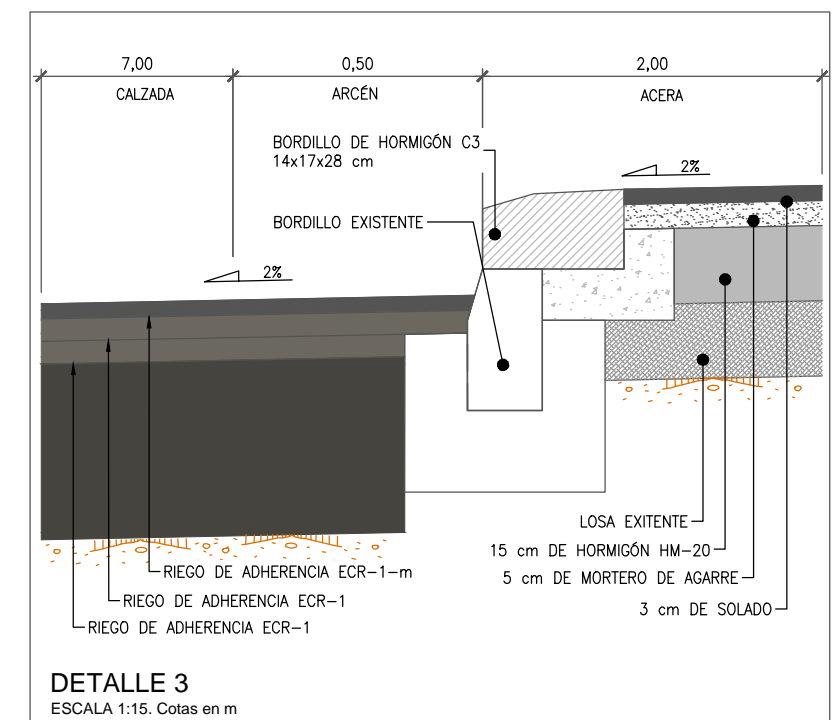
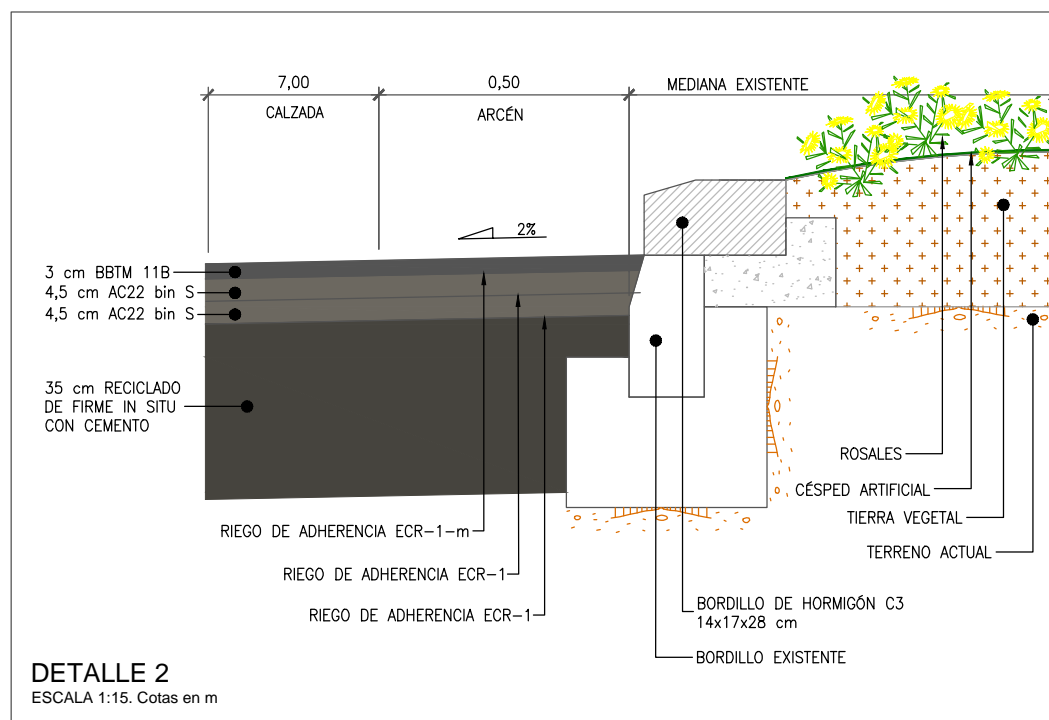
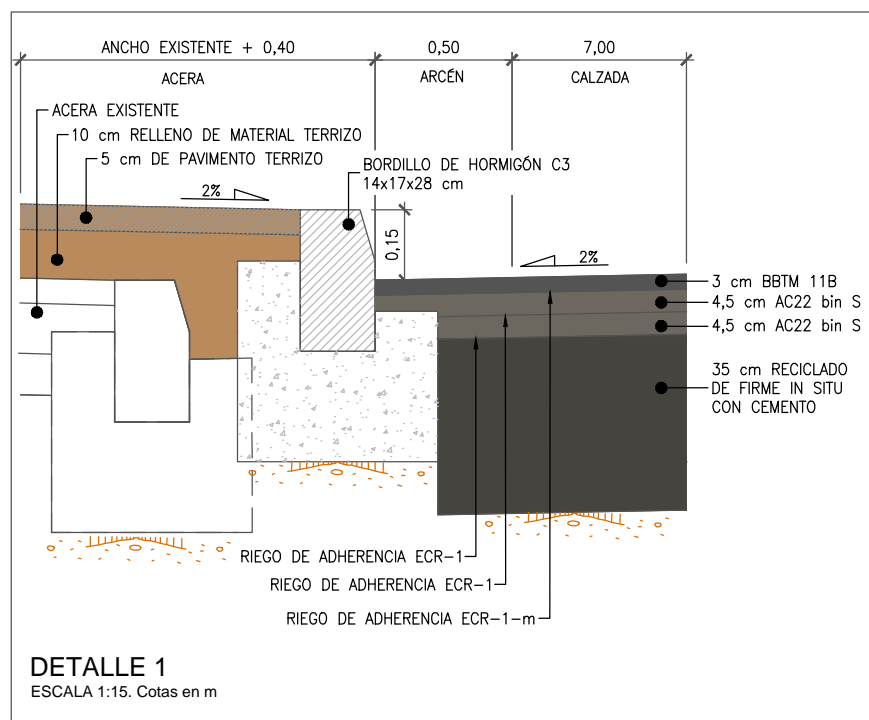
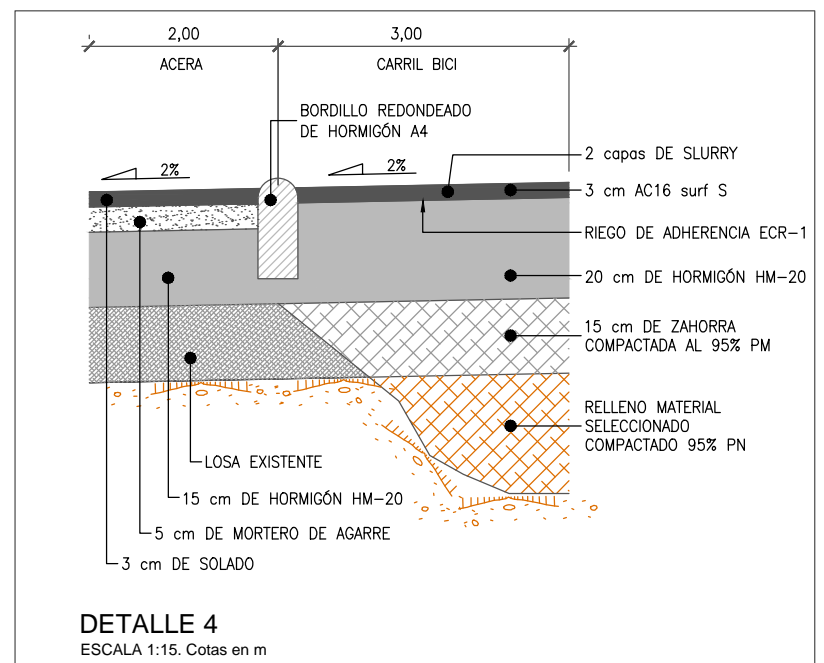
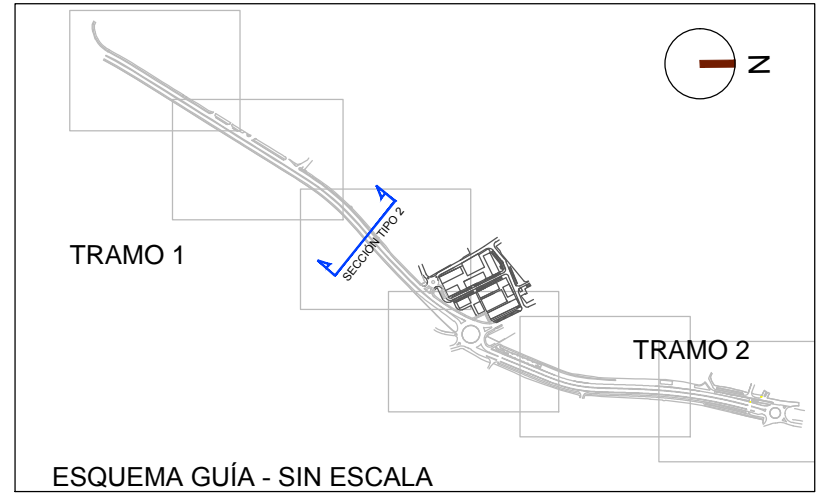


TRAMO 1. SECCIÓN TIPO 2. Longitud aproximada 284 m
 ESCALA 1:100. Cotas en m



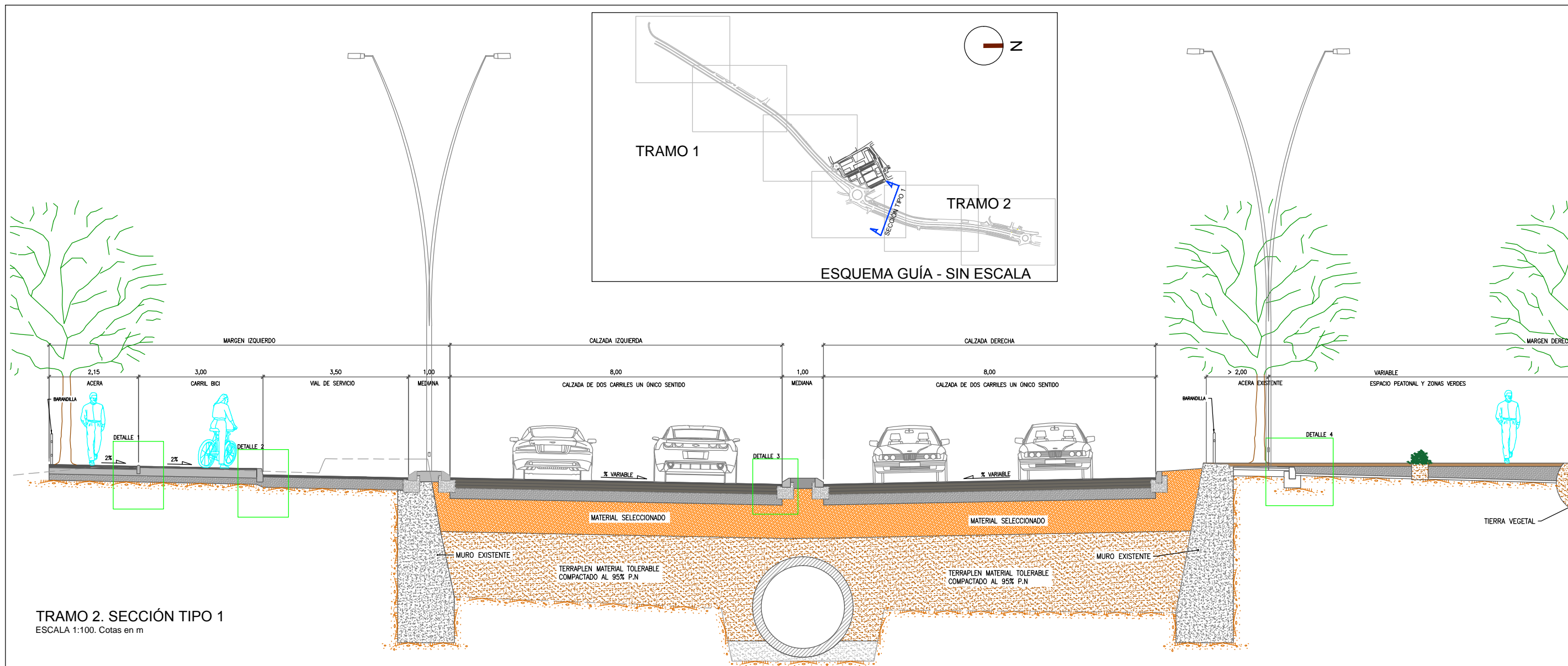
EL I.C.C.P. DIRECTOR DEL PROYECTO:
 Fdo: José Jiménez Tobarra

EL I.C.C.P. AUTOR DEL PROYECTO:
 Fdo: Lucía A. Iniesta Fernández

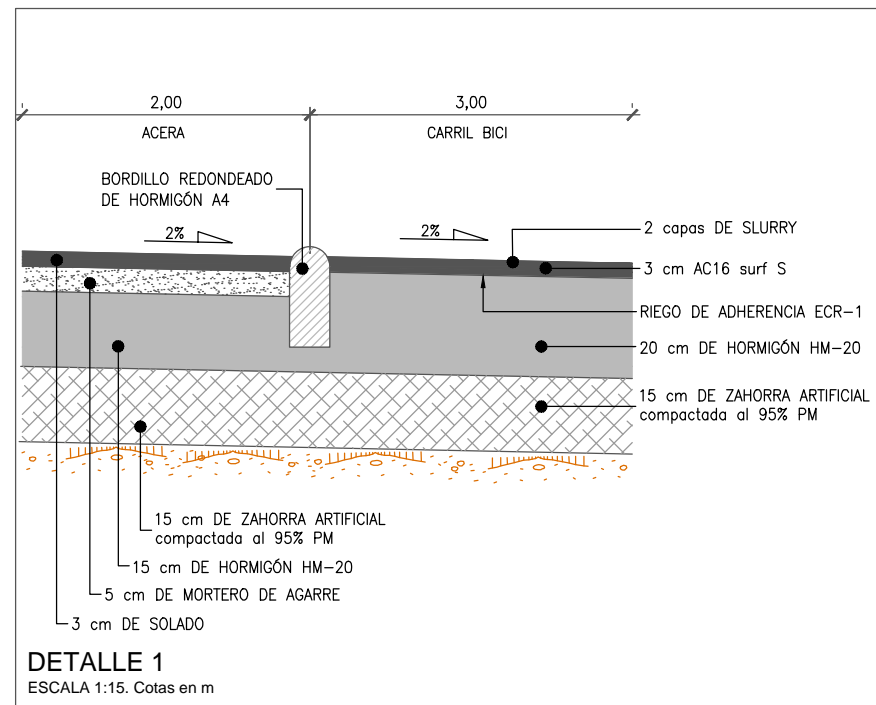
TÍTULO:
PROYECTO DE CONSTRUCCIÓN DE LA VÍA DE EVACUACIÓN ACCESO LORCA-SUR-CENTRAL: REHABILITACIÓN Y AMPLIACIÓN DE LA AVENIDA SUR DESDE EL PUENTE DE VALLECAS HASTA LA GLORIETA CON LA RM-11

TÍTULO DEL PLANO:
SECCIONES SECCIÓN TIPO 2 Y DETALLES TRAMO 1

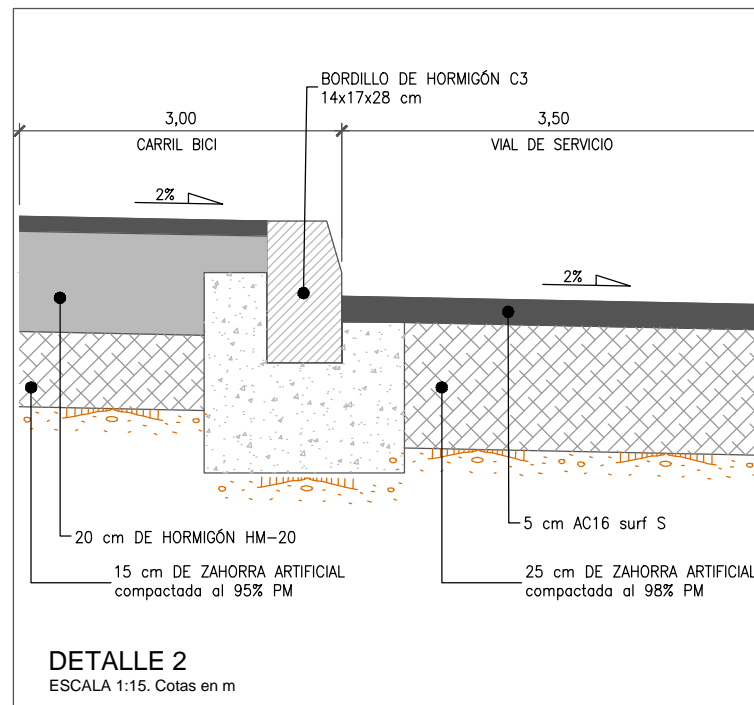
Fecha:
 ABRIL DE 2015
 Escalas:
 VARIAS
 Plano/Revisión:
 SE_ST01
 Hoja:
 02 de 03



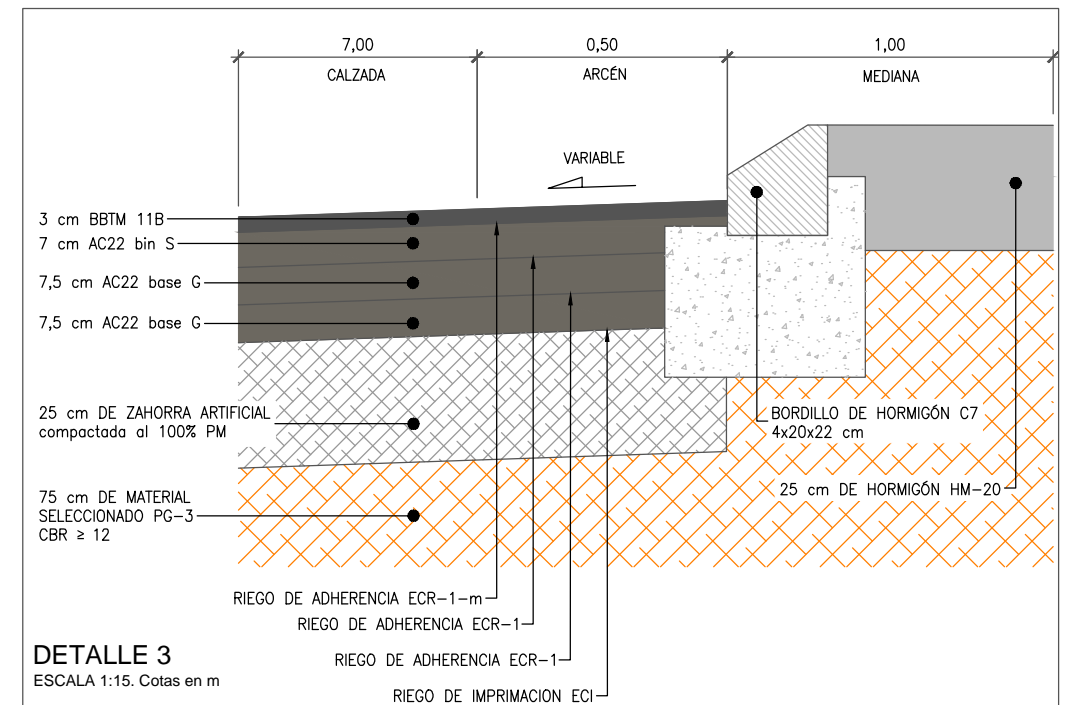
TRAMO 2. SECCIÓN TIPO 1
ESCALA 1:100. Cotas en m




DETALLE 1
ESCALA 1:15. Cotas en m



DETALLE 2
ESCALA 1:15. Cotas en m



DETALLE 3
ESCALA 1:15. Cotas en m



EL I.C.C.P. DIRECTOR DEL PROYECTO:
Fdo: José Jiménez Tobarra

EL I.C.C.P. AUTOR DEL PROYECTO:
Fdo: Lucía A. Iniesta Fernández

TÍTULO:
PROYECTO DE CONSTRUCCIÓN DE LA VÍA DE EVACUACIÓN ACCESO LORCA-SUR-CENTRAL: REHABILITACIÓN Y AMPLIACIÓN DE LA AVENIDA SUR DESDE EL PUENTE DE VALLECAS HASTA LA GLORIETA CON LA RM-11

TÍTULO DEL PLANO:
SECCIONES SECCIÓN TIPO 1 Y DETALLES TRAMO 2

Fecha: ABRIL DE 2015	Plano/Revisión: SE_ST02
Escala: VARIAS	Hoja: 01 de 05